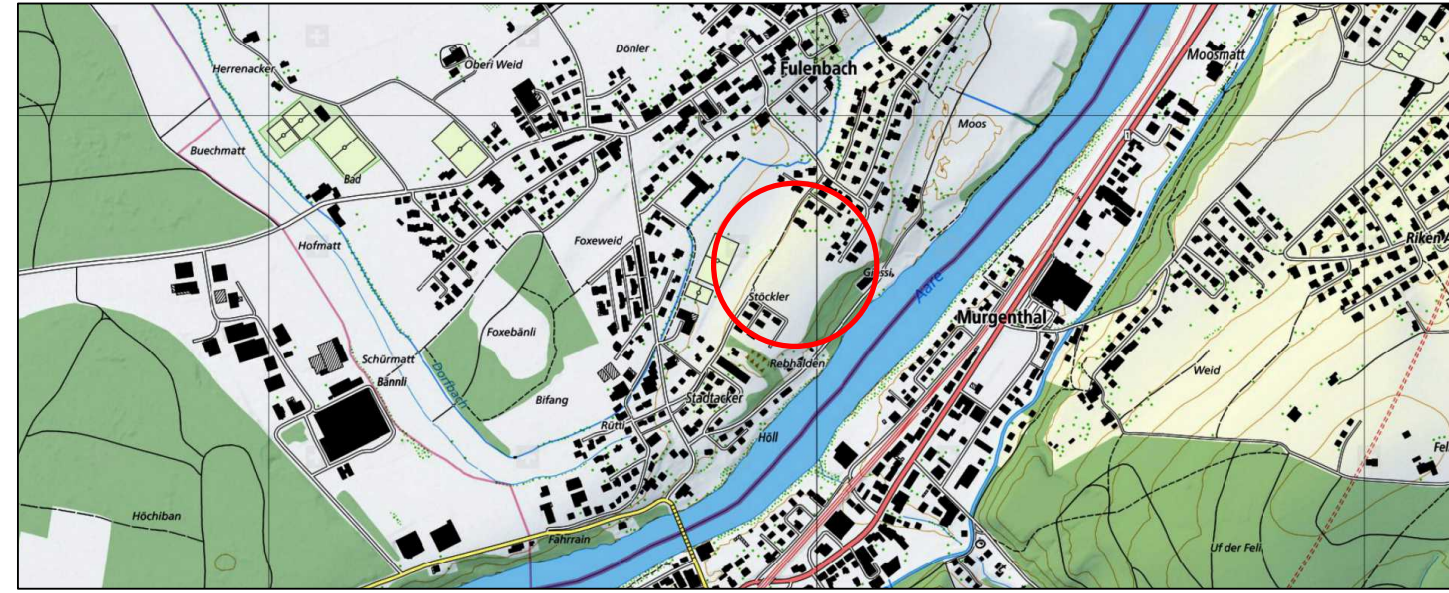


# Erschliessung Stöckler - Neumatt

## Ausbau 4. Etappe

### Ausführungsprojekt



### Situation Beitragsplan 1:500

**RL Rothpletz | Lienhard**  
Projektierende Bauingenieure SIA

Schiffhändstrasse 35 | Blumenbergstrasse 50 | Aarauerstrasse 50 | Limmatstrasse 50  
Tel. 062 836 91 66 | Tel. 031 330 84 84 | Tel. 062 287 13 11 | Tel. 044 228 65 00  
risarau@rothpletz.ch | ribern@rothpletz.ch | rliotten@rothpletz.ch | ritzuerich@rothpletz.ch

Projekt:	Konstr.:	Planformat:	Plan Nr.:		
A. Kunz	N. Morgenthaler	84/45	3.18.011 - 108		
Rev.	Datum	Beschreibung	Erstellt	Geprüft	Freigabe
-	05.12.2018	-	Mon	RA	
A					
B					
C					
D					
E					

© RLO\_Projekt/Auftrag/2018/318011\_Erschliessung\_Stoekler\_Fulenbach3\_CAD03\_Ausfuhrungsprojekt108\_Betragsplan2d  
Gedruckt am 04-12-2018

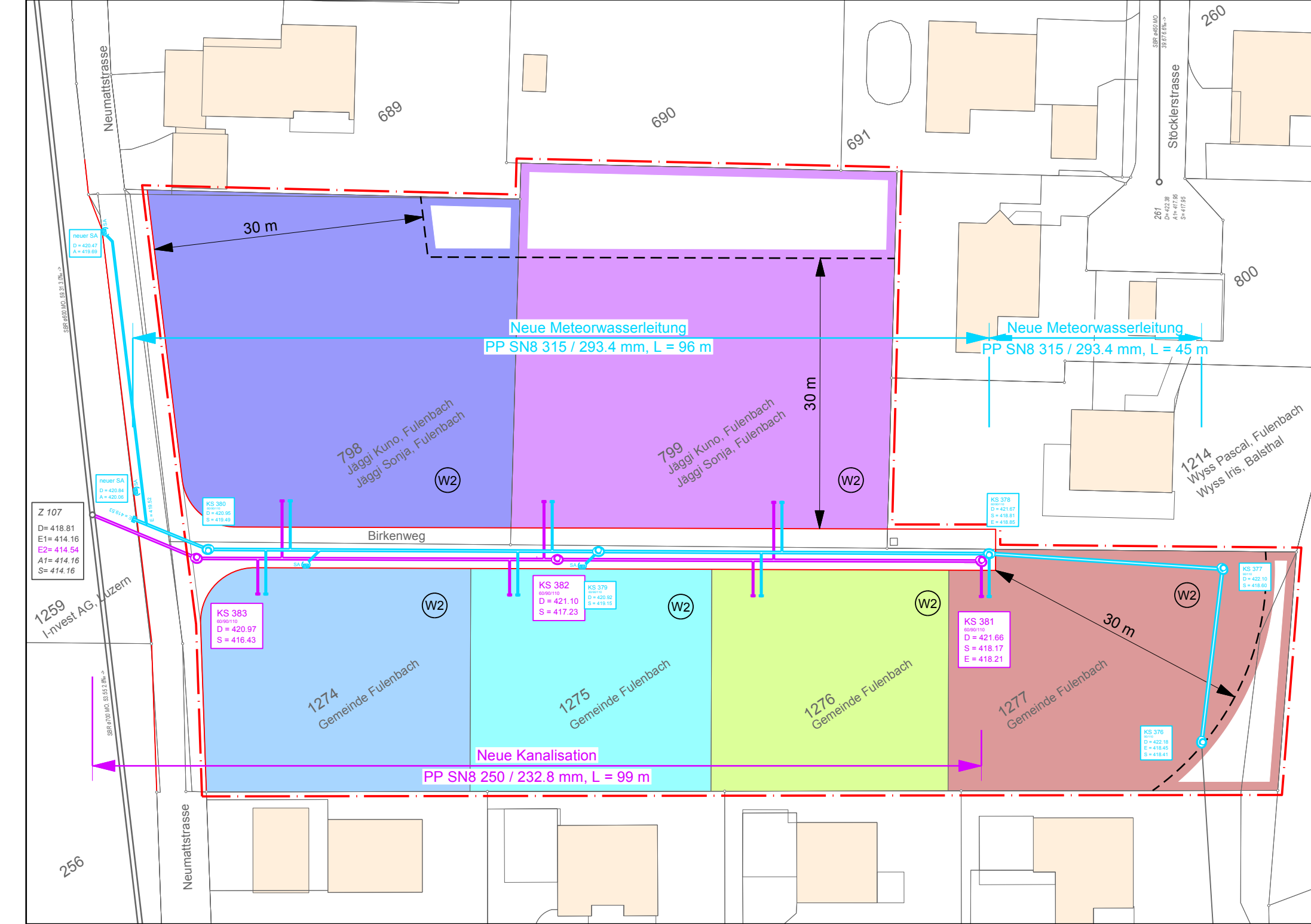
### Legende Beitragspläne

- Abgrenzung der beitragspflichtigen Fläche
- Beitragspflichtige Fläche (100%)
- Beitragspflichtige Fläche mit ermässigttem Beitrag (50%)
- 799 Grundstücksnummer
- W2 2-geschossige Wohnzone
- Kandelaber
- Hydrant

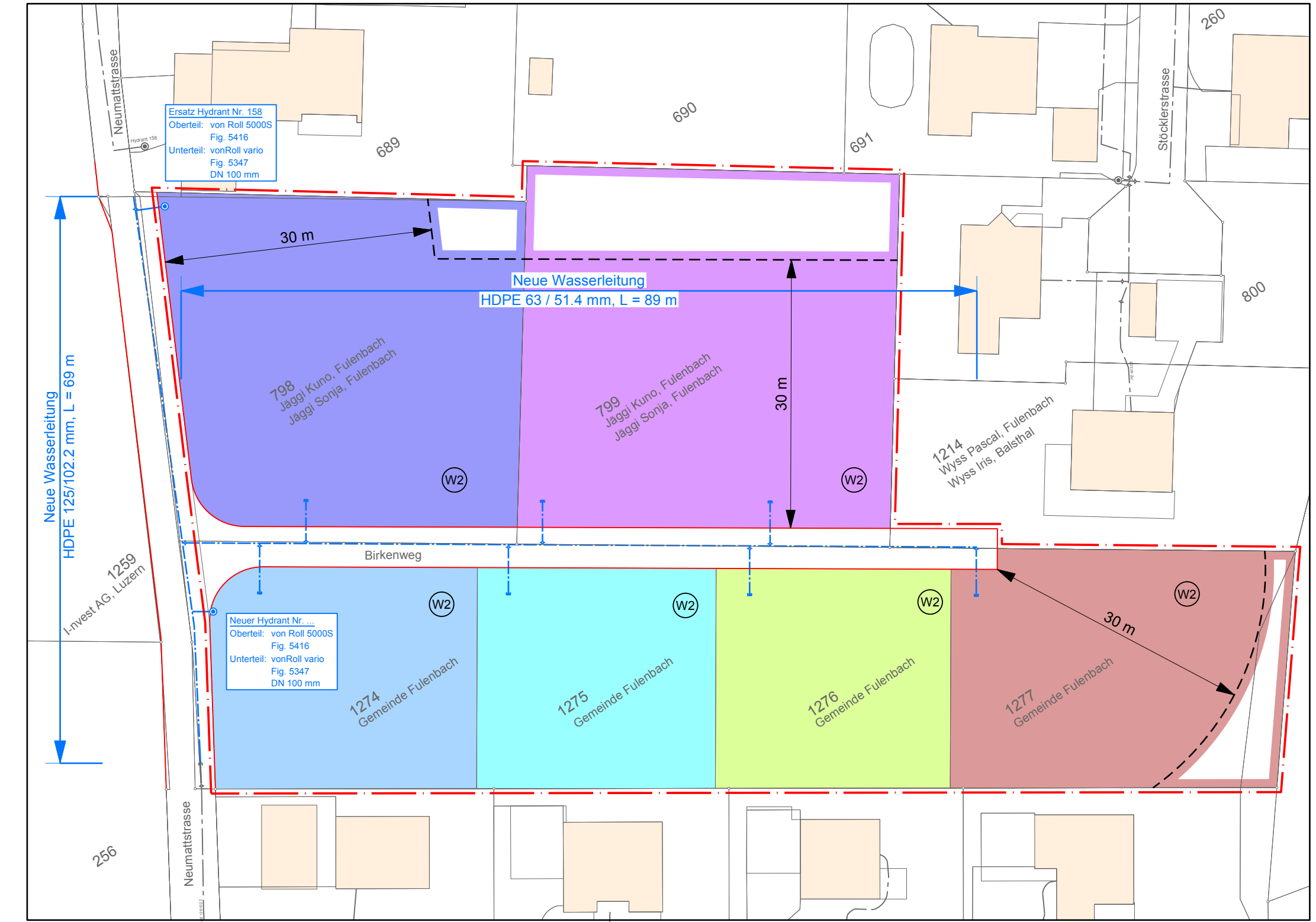
### Verkehrsanlage



### Abwasserentsorgung



### Wasserversorgung



### Prov. Beitragsberechnung

GB-Nr.	Grundeigentümer	Land-erwerb [m²]	Perimeterpflichtige Fläche [m²]		
			100 %	50 %	Total
1274	Gemeinde Fulenbach	0	728	0	728
1275	Gemeinde Fulenbach	0	659	0	659
1276	Gemeinde Fulenbach	0	645	0	645
1277	Gemeinde Fulenbach	0	835	153	988
798	Jäggi Kuno, Fulenbach Jäggi Sonja, Fulenbach	162	1'348	69	1'417
799	Jäggi Kuno, Fulenbach Jäggi Sonja, Fulenbach	84	1'252	419	1'670
1214	Wyss Pascal, Fulenbach Wyss Iris, Balsthal	26	0	0	0
1259	I-nvest AG, Luzern	2	0	0	0
258	Gemeinde Fulenbach	241	0	0	0
90010	Gemeinde Fulenbach	61	0	0	0
<b>Total</b>		<b>576</b>	<b>5'467</b>	<b>640</b>	<b>6'107</b>

### Wasserversorgung

GB-Nr.	Perimeterpflichtige Fläche [m²]	Total	
		100 %	50 %
1274	728	0	728
1275	659	0	659
1276	645	0	645
1277	835	153	988
798	1'348	69	1'383
799	1'252	419	1'461
<b>Total</b>	<b>5'467</b>	<b>640</b>	<b>6'107</b>

### Abwasserentsorgung

GB-Nr.	Perimeterpflichtige Fläche [m²]	Total	
		100 %	50 %
1274	728	0	728
1275	659	0	659
1276	645	0	645
1277	835	153	988
798	1'348	69	1'383
799	1'252	419	1'670
<b>Total</b>	<b>5'467</b>	<b>640</b>	<b>6'107</b>